






**Legende**


-  Modellgebiet
-  Landkreis Uelzen
-  Landkreis Lüneburg

**Auswahl Messbrunnen Stichtagsmessung**

-  Priorität 1
-  Priorität 2


**Stichtagsmessung**


19.03. - 23.03.2018

Dachverband Feldbergungel Uelzen 

Dachverband Feldbergungel Lüneburg

Modellgebiet und Teil-Einzugsgebiete  
"hydrogeologisches Gutachten"  
Dachverbände Feldbergungel  
Lüneburg und Uelzen



im Auftrag 

Städt. Verbandsingenieur eMail: lena.staeding@wasser-uelzen.de  
 Telefon 0581/9755-23 Fax 0581-9755-26  
 Internet: www.wasser-uelzen.de

Maßstab 1:82.793 

0 0,75 1,5 3 Kilometers Datum: 02.03.2018