







Legende

-  Modellgebiet
-  Landkreis Uelzen
-  Landkreis Lüneburg

Auswahl Messbrunnen Stichtagsmessung


-  Priorität 1
-  Priorität 2


Stichtagsmessung
19.03. - 23.03.2018




Dachverband Feldbergung Uelzen
Dachverband Feldbergung Lüneburg

Modellgebiet und Teil-Einzugsgebiete
"hydrogeologisches Gutachten"
Dachverbände Feldbergung
Lüneburg und Uelzen


Kreisverband der Wasser- und Bodenverbände
Uelzen

im Auftrag 
Städte
Verbandsingenieurin eMail: lena.staendig@wasser-uelzen.de
Internet: www.wasser-uelzen.de

Telefon 0581/9755-23
Fax 0581-9755-26

Maßstab 1:80.000  Katasterverwaltung 2016

0 0,75 1,5 3 Kilometers

Datum: 02.03.2018